






Legende

bestehendes Siedlungsgebiet 


Gewässerraum 


Fließgewässer 


Wald 

Gemeindegrenze 


Elemente der Richtplananpassung


Siedlungsgebiet 


Gebiet für Siedlungsentwicklung 


Sondernutzungsgebiet (Intensivverholungsgebiet/ Golfplatz) 


Landschaftsschutzelemente


Trockenstandorte von nationaler Bedeutung 

Trockenstandorte von lokaler Bedeutung 


Feuchtgebiete von kantonaler Bedeutung 


Feuchtgebiete von lokaler Bedeutung 


Landschaftsschutzgebiet von lokaler Bedeutung 


Landschaftsschutzgebiet von kantonaler Bedeutung 


Denkmalschutz Objekte Talboden


Uri lokal 


Uri regional 

HOBIM Kanton Uri (VBS) 

Uri Ortsbild national 

Wanderweg 


Radweg 



KANTON URI

Kantonaler Richtplan
Richtplananpassung Urserntal
vom Regierungsrat erlassen:
Altdorf, 12. Dezember 2006

Nr. D2-201-K, Siedlungsentwicklung Andermatt; Festsetzung
Nr. 15-204-K, Golfplatz Andermatt; Festsetzung

Masstab 1:7'500  Stand 12. Dezember 2006

