



Fischereiverwaltung Kanton Uri

Fischbesatz 2017 und Ertrag 2016



Zusammenfassung Fischbesatz und Ertrag:

Gewässerart:	Besatz:	Ertrag:
Fliessgewässer	511'030	12'450
Bergseen	19'900	16'479
Seen	3'394'420	5'981
Aufzuchtgewässer	32'600	0
Herkunft Besatzfische	4'049'742	0
Abgabe Besatzmaterial	237'150	0
		34'910

Legende Besatz:

AB Albeli Brut	FB Felchen Brut
AEB Äschen Brut	HB Hecht Brut
AES Äschen Sömmerlinge	HVS Hecht Vorsömmerlinge
AEJ Äschen Jährlinge	NCS Namaycush Sömmerlinge
BFB Bachforellen Brut	NCJ Namaycush Jährlinge
BFS Bachforellen Sömmerlinge	RBFS Regenbogenforellen Sömmerlinge
BFJ Bachforellen Jährlinge	RBFJ Regenbogenforellen Jährlinge
BSS Bachsaiblinge Sömmerlinge	RBF2J Regenbogenforellen 2 jährige

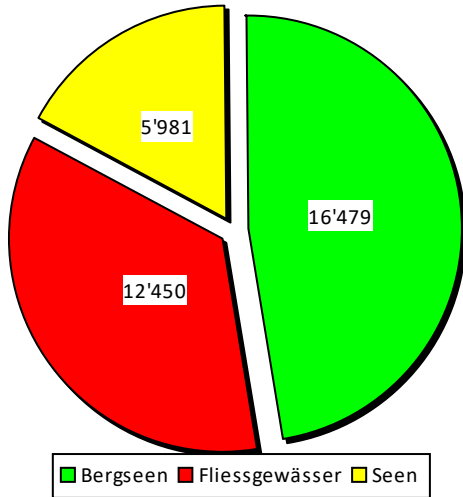
Legende Ertrag:

AA Aale	NCF Namaycushforellen
ALB Albeli	RBF Regenbogenforellen
BF Bachforellen	SF Seeforellen
BS Bachsaiblinge	SS Seesaiblinge
EG Egli	TR Trüschchen
FEL Felchen	ZA Zander
HE Hechte	Div Andere Fischarten
KA Karpfenfische	



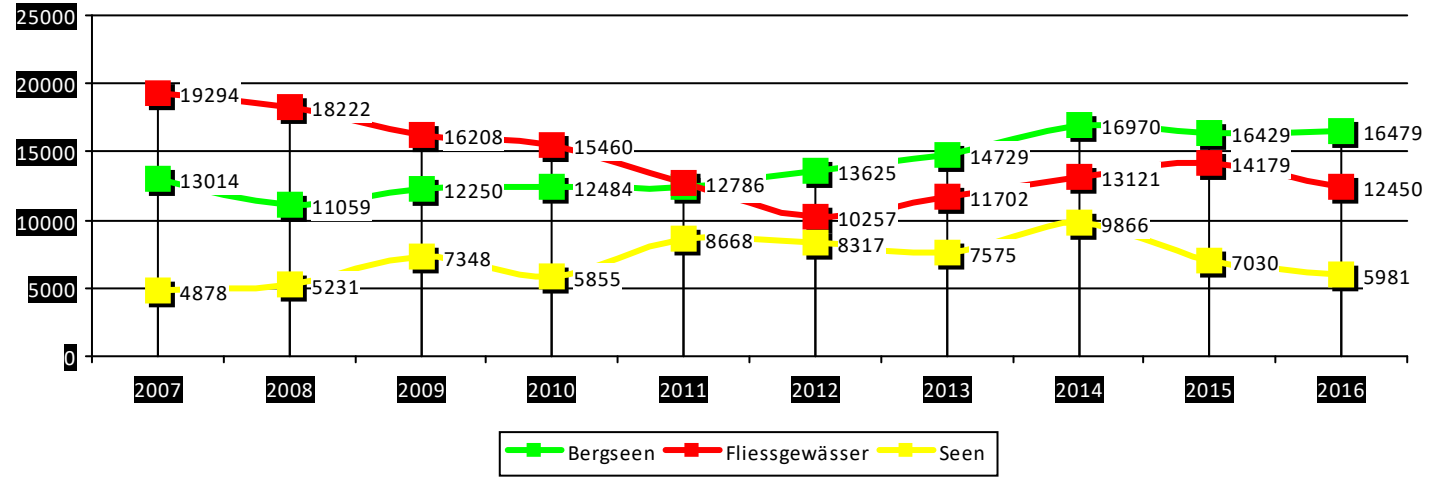
Fangstatistik 2016

Anzahl Fische pro Gewässerart



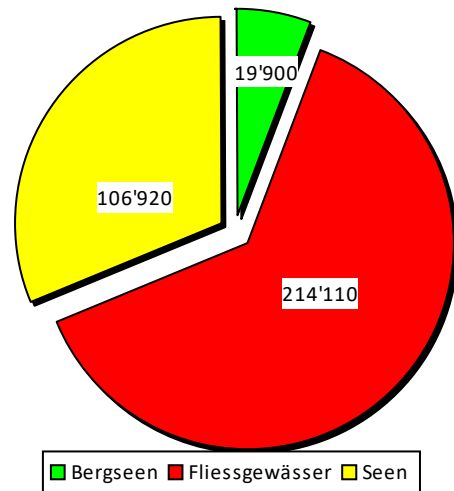
Fangstatistik der letzten Jahre

Anzahl Fische pro Gewässerart



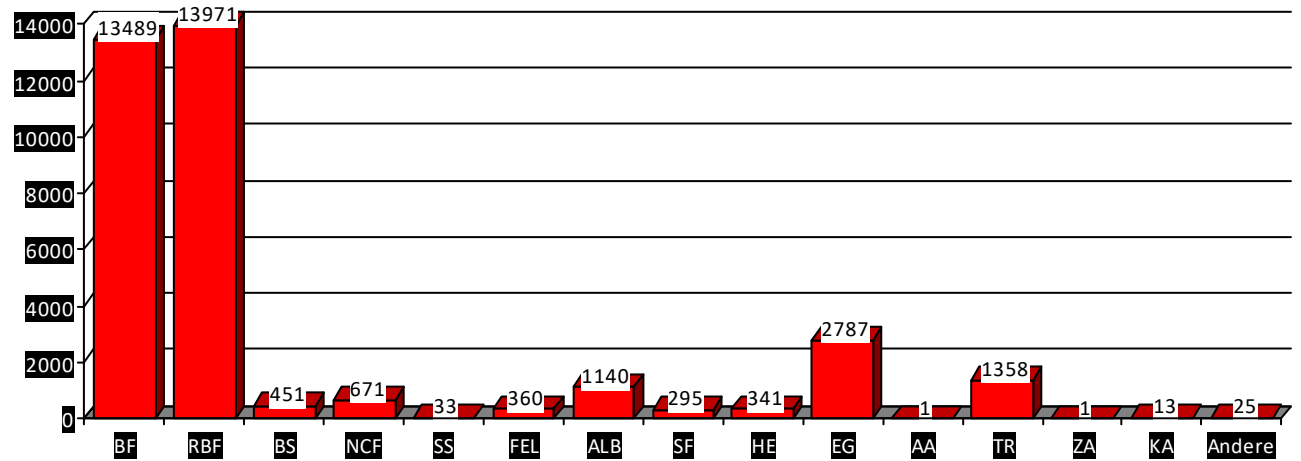
Fischbesatz 2017

Anzahl Fische (ohne Brut) pro Gewässerart



Fangstatistik 2016

Anzahl Fische pro Fischart



Gewässer

Fliessgewässer	Besatz	BFB	BFS	BFJ	SFB	SFS	SFJ	BSS	AES	AEJ	Ertrag	BF	BS	RBF	SF	Div
1 Alpbach (Erstfeldertal)	2'450		2'000	450							133	133				0
2 Bockibach / Waldnachtseeli	200		200								9	9				0
3 Chinzerbach	1'000		1'000								18	18				0
4 Dorfbach (Altdorf / Flüelen)	7'000		2'000			5'000					50	48			2	0
5 Etzlibach	5'650		5'500	150							639	639				0
6 Fätschbach / Seeli (Urnerboden)	1'100		1'000	100							203	203				0
7 Fellibach	1'100		1'000	100							214	214				0
8 Gangbach	3'500		1'500			2'000					172	172				0
9 Giessen	7'000		2'000			5'000					45	45				0
10 Gornerbach	350		250	100							33	33				0
11 Gruonbach	250		250								23	23				0
12 Göscheneralpreuss	27'450	22'000	5'000	450							543	437	106			0
13 Gotthardreuss	3'000		3'000								384	372	12			0
14 Intschialpbach	600		500	100							62	62				0
15 Isenthalerbach (Grosstal)	20'200	15'000	5'000	200							171	171				0
16 Isenthalerbach (Chlital)	0										29	29				0
17 Kaltenbrunnen (Urnerboden)	1'100		1'000	100							44	44				0
18 Kärstelenbach	29'300		8'000	550	18'750	2'000					799	796			3	0
20 Leitschachbach	100			100							59	59				0
21 Meienreuss	12'500		11'500	1'000							1'821	1'821				0
22 Oberalpreuss	2'070		2'000	70							145	139	6			0
23 Palanggen	3'500		1'500			2'000					20	20				0
24 Reuss (Urnersee - Amsteg)	35'670		4'000		10'670	20'000			1'000		706	581			125	0
25 Reuss (Amsteg - Pfaffensprung)	129'500	63'000	13'000		37'500	15'000	1'000				1'398	1'396			2	0
26 Reuss (Pfaffensprung - Göschenen)	41'200	30'000	10'000	1'200							1'051	1'051				0
27 Reuss (Göschenen - Andermatt)	4'000		4'000								395	395				0
28 Reuss (Andermatt - Realp)	53'000	40'000	13'000								1'058	1'057	1			0
29 Reuss (Realp - Furkapass)	1'000		1'000								113	113				0
30 Riedertalbach	250		250								12	12				0
31 Ruosalperbach	1'000		1'000								1	1				0
32 Schächen (Bürglen - Unterschächen)	55'850	40'000	15'000	850							760	760				0
33 Vorderschächen (Aesch)	13'100	10'000	3'000	100							193	193				0

Gewässer	Besatz	BFB	BFS	BFJ	SFB	SFS	SFJ	BSS	AES	AEJ	Ertrag	BF	BS	RBF	SF	Div
34 Hinterschächen (Brunnital)	13'100	10'000	3'000	100							170	170				0
35 Stierenbach	1'200		1'000	200							10	10				0
36 Stille Reuss	16'000		5'000			10'000			1'000		17	14			3	0
37 Unteralpreuss	8'700		8'500	200							699	697	2			0
38 Vorderalpreuss	250		250								8	8				0
39 Walenbrunnen	2'000		2'000								19	19				0
40 Witenwasserrenreuss	3'040		3'000	40							94	94				0
41 Muttenreuss	500		500								15	15				0
42 Riedlibach	0										10	10				0
43 Guspisbach	0										1	1				0
44 Hinterer Mülibach	250		250								14	14				0
45 Riemenstalderbach	250		250								44	44				0
46 Holdenbach	0										0					0
47 Seebach (Meiental)	500		500								22	22				0
48 Sulztalbach	250		250								3	3				0
49 Kartigelbach	500		500								3	3				0
50 Lochbergbach Realp	500		500								11	11				0
51 Giessen Attinghausen	0										7	7				0
Total	511'030	230'000	143'950	6'160	66'920	61'000	1'000		2'000		12'450	12'188	127		135	0

Bergseen	Besatz	BFS	BFJ	NCS	NCJ	RBFS	RBFJ	RBF2J	Ertrag	BF	NCF	RBF	BS	EG	HE	Div
101 Alpersee (Unterschächen)	600					500	100		75	5		70				0
102 Alpersee (Riemenstalden)	0								21					11	10	0
103 Bergsee	150				50		100		112	5	28	78	1			0
104 Bristensee	250				50		200		169		51	118				0
105 Fleischseeli	130		30				100		83	4		79				0
106 Fulensee (Erstfeld)	400	250	150						28	28						0
107 Golzernsee (mit Abfluss)	1'750	1'000	750						813	577				236		0
108 Göscheneralpstaensee	9'650				150		5'500	4'000	11'738	383	87	11'268				0
109 Lolensee	150		50				100		122	8	3	111				0
110 Lutersee (Oberalp)	450				50	250	150		172	4	3	165				0
111 Nidersee (Leitschach)	100						100		67	1		66				0
112 Obersee (Erstfeldertal)	150				50		100		95	4	30	61				0

Gewässer	Besatz	BFS	BFJ	NCS	NCJ	RBFS	RBFJ	RBF2J	Ertrag	BF	NCF	RBF	BS	EG	HE	Div
113 Obersee (Leitschach)	300					200	100		143	34	9	99	1			0
114 Plattisee	100						100		94	2		92				0
115 Portgerensee	250				50		200		235		38	197				0
116 Rorsee	450				50	250	150		125	2	38	85				0
117 Seenalpersee	1'075		100		75	500	400		524	33	93	397	1			0
118 Seewlisee	1'700		100		100	1'000	500		527	13	168	346				0
119 Spilauersee (Sisikon)	1'575		100		75	1'000	400		540	28	79	433				0
120 Fätschbach-Staubecken	0								0							0
121 Gafallensee	150				50		100		113	9	41	63				0
122 Stotzigen Firsten Seen (3 Schwärzise)	200						200		187	8	3	176				0
123 Gwüestseeli	100		100						454	133			321			0
124 Wandfluhsee	120					120			3			3				0
125 Sidelensee	100						100		39			39				0
Total	19'900	1'250	1'380		750	3'820	8'700	4'000	16'479	1'281	671	13'946	324	247	10	0

Seen	Besatz	AB	FB	HB	HVS	SSS	SSV	SFS	ZAS	Ertrag	ALB+FEL	SF	HE	EG	TR	Div
130 Urnersee	3'394'420	342'000	2'646'700	298'800		106'920				5'596	1'500	160	295	2'222	1'358	61
131 Seelisbergersee (mit Weiher)	0									385	0		36	318		31
Total	3'394'420	342'000	2'646'700	298'800		106'920				5'981	1'500	160	331	2'540	1'358	92

Aufzuchtgewässer	Besatz	AES	AEJ	BFS	BFJ	RBFS	RBFJ	RBF2J	SFS	SFJ	Muttertiere
Polenschachen	2'000								2'000		
Schützenbrunnen	2'000	500		1'000						500	
Muttertiere	600										600
Aufzuchttiere	500				500						
Teich 1	10'000					10'000					
Teich 2	3'500					3'500					
Teich 3	4'000							4'000			
Teich 4	5'000						5'000				
Teich 5	2'000					2'000					
Teich 6	3'000					3'000					
Total	32'600	500		1'000	500	18'500	5'000	4'000	2'000	500	600

Gewässer

Herkunft Besatzfische	Besatz	HB	HVS	SSS	AB	FB	SFB	SFS	SFJ	RBFS	RBFJ	RBF2J	BFB	BFS	BFJ	NCJ	AES	AEJ
Anlage Flüelen	3'836'932	298'800		106'920	342'000	2'646'700	56'250	67'762					318'500					
Anlage Silenen	181'700							3'500		6'000	6'000			155'700	10'500			
Teiche Eidg. Areal Rynächt	28'000									18'500	5'000	4'000			500			
Abfischungen	360								360									
Kauf von Besatzfischen	2'750															750	2'000	
Eintausch von Eiern	0																	
Total	4'049'742	298'800		106'920	342'000	2'646'700	56'250	71'262	360	24'500	11'000	4'000	318'500	155'700	11'000	750	2'000	

Abgabe Besatzmaterial	Verkauf	BFB	BFS	BFJ	SFB	SFS	SFJ	RBFS	RBFJ
Verkauf Besatzmaterial	1'000						1'000		
Eier-Verkauf	227'500	100'000			127'500				
Abgabe von Tausch-Eiern	3'000							3'000	
Abgabe in Arnisee	5'650		5'000	650					
Total	237'150	100'000	5'000	650	127'500		1'000		3'000

Bemerkungen:

- Der Herbstbesatz in die Fliessgewässer erfolgte am 07.10.2017.
- Es wurden zudem verschiedene Einsätze in die Fliessgewässer während des Sommers getätigt.
- Die Fische für die Bergseen wurden am 27.06.2017/19.07.2017 geflogen.
- Der Herbstbesatz 2018 findet am 06.10.2018 statt.
- Allen Fischerkolleginnen und -kollegen danken wir für die gute Mitarbeit beim Fischbesatz.
- Die vorliegende Statistik kann auf unserer Homepage unter folgendem Link abgerufen werden: <http://www.ur.ch>, Suchbegriff "Fischereibewirtschaftung", Register "Publikationen".

Fischereiinspektor Werner Tresch