

## Kantonale Volksabstimmung vom 27. September 2020

Gemeinden	Bfs-Nr.	Anteil Männer	Anteil Frauen	total Stimm-berechtigte	brieflich Stimmende <sup>1)</sup>	1. Änderung des Gesetzes über die direkten Steuern im Kanton Uri (StG 2020 - Quellensteuer)						2. Änderung des kantonalen Fuss- und Wanderweggesetzes (KFWG - Bikewege)					
						Stimmende	leer	ungültig	gültige Stimmen	Ja	Nein	Stimmende	leer	ungültig	gültige Stimmen	Ja	Nein
Altdorf	1201	3'195	3'466	6'661	3'731	3'601	166	23	3'412	2'911	501	3'719	48	23	3'648	2'806	842
Andermatt	1202	476	465	941	556	558	22	0	536	428	108	569	15	0	554	395	159
Attinghausen	1203	644	626	1'270	771	695	36	4	655	518	137	734	7	4	723	489	234
Bauen	1204	70	70	140	85	86	3	0	83	65	18	89	7	0	82	51	31
Bürglen	1205	1'560	1'494	3'054	1'685	1'499	85	9	1'405	1'063	342	1'571	29	8	1'534	989	545
Erstfeld	1206	1'276	1'273	2'549	1'458	1'400	78	9	1'313	1'016	297	1'449	25	8	1'416	936	480
Flüelen	1207	738	708	1'446	816	802	27	4	771	624	147	828	12	4	812	558	254
Göschenen	1208	151	149	300	170	187	8	2	177	124	53	194	4	0	190	115	75
Gurtellen	1209	217	186	403	247	276	62	0	214	145	69	276	39	0	237	96	141
Hospental	1210	67	68	135	74	77	1	0	76	54	22	77	0	0	77	32	45
Isenthal	1211	198	179	377	268	234	19	0	215	147	68	246	10	0	236	140	96
Realp	1212	59	53	112	75	74	3	0	71	62	9	77	1	0	76	56	20
Schattdorf	1213	1'999	1'982	3'981	2'251	2'151	114	7	2'030	1'616	414	2'241	55	8	2'178	1'595	583
Seedorf	1214	643	658	1'301	706	658	27	0	631	505	126	689	12	0	677	528	149
Seelisberg	1215	250	243	493	270	256	15	1	240	193	47	262	5	3	254	156	98
Silenen	1216	783	749	1'532	920	820	42	6	772	591	181	844	14	6	824	540	284
Sisikon	1217	123	111	234	138	125	6	2	117	87	30	127	3	2	122	77	45
Spiringen	1218	355	323	678	396	374	22	0	352	239	113	389	9	0	380	170	210
Unterschächen	1219	289	257	546	393	331	27	4	300	190	110	357	7	4	346	165	181
Wassen	1220	136	125	261	137	171	14	0	157	76	81	171	10	0	161	62	99
<b>Total</b>		<b>13'229</b>	<b>13'185</b>	<b>26'414</b>	<b>15'147</b>	<b>14'375</b>	<b>777</b>	<b>71</b>	<b>13'527</b>	<b>10'654</b>	<b>2'873</b>	<b>14'909</b>	<b>312</b>	<b>70</b>	<b>14'527</b>	<b>9'956</b>	<b>4'571</b>

Stimmbeteiligung

54.4 %

Stimmbeteiligung

56.4 %

<sup>1)</sup> Anzahl Stimmausweise, die den Gemeinden brieflich zugestellt wurden, unabhängig davon, ob zu allen oder nur zu einzelnen Vorlagen gestimmt wurde.

Ohne Gewähr! Das definitive Ergebnis wird im Amtsblatt Nr. 40 vom 2. Oktober 2020 publiziert.

## Kantonale Volksabstimmung vom 27. September 2020

Gemeinden	Bfs-Nr.	Anteil Männer	Anteil Frauen	total Stimm-berechtigte	brieflich Stimmende <sup>1)</sup>	3. Aufgabenteilung und Teilrevision des Finanz- und Lastenausgleichs zwischen dem Kanton und den Gemeinden im Kanton Uri						4. Änderung des Gesetzes über die Familienzulagen (Gegenvorschlag zur Volksinitiative «Angemessene Familienzulagen»)					
						Stimmende	leer	ungültig	gültige Stimmen	Ja	Nein	Stimmende	leer	ungültig	gültige Stimmen	Ja	Nein
Altdorf	1201	3'195	3'466	6'661	3'731	3'585	199	23	3'363	2'729	634	3'702	84	23	3'595	2'586	1'009
Andermatt	1202	476	465	941	556	550	34	0	516	380	136	567	18	0	549	379	170
Attinghausen	1203	644	626	1'270	771	685	31	4	650	443	207	725	17	4	704	460	244
Bauen	1204	70	70	140	85	88	7	0	81	58	23	89	4	0	85	58	27
Bürglen	1205	1'560	1'494	3'054	1'685	1'487	95	8	1'384	955	429	1'553	48	8	1'497	1'008	489
Erstfeld	1206	1'276	1'273	2'549	1'458	1'394	100	8	1'286	910	376	1'437	46	9	1'382	917	465
Flüelen	1207	738	708	1'446	816	791	41	4	746	562	184	825	18	4	803	523	280
Göschenen	1208	151	149	300	170	184	7	0	177	108	69	190	6	0	184	120	64
Gurtellen	1209	217	186	403	247	276	55	0	221	122	99	276	52	0	224	136	88
Hospental	1210	67	68	135	74	77	2	0	75	45	30	76	1	0	75	49	26
Isenthal	1211	198	179	377	268	262	2	0	260	41	219	244	6	0	238	162	76
Realp	1212	59	53	112	75	74	2	0	72	52	20	76	1	0	75	55	20
Schattdorf	1213	1'999	1'982	3'981	2'251	2'153	136	7	2'010	1'433	577	2'206	74	8	2'124	1'457	667
Seedorf	1214	643	658	1'301	706	657	34	0	623	430	193	682	14	0	668	476	192
Seelisberg	1215	250	243	493	270	253	18	3	232	165	67	258	15	3	240	155	85
Silenen	1216	783	749	1'532	920	812	52	6	754	525	229	835	26	6	803	528	275
Sisikon	1217	123	111	234	138	123	9	2	112	78	34	128	3	2	123	71	52
Spiringen	1218	355	323	678	396	383	22	0	361	154	207	389	19	0	370	234	136
Unterschächen	1219	289	257	546	393	337	15	4	318	89	229	348	14	4	330	205	125
Wassen	1220	136	125	261	137	171	12	0	159	34	125	171	11	0	160	95	65
<b>Total</b>		<b>13'229</b>	<b>13'185</b>	<b>26'414</b>	<b>15'147</b>	<b>14'342</b>	<b>873</b>	<b>69</b>	<b>13'400</b>	<b>9'313</b>	<b>4'087</b>	<b>14'777</b>	<b>477</b>	<b>71</b>	<b>14'229</b>	<b>9'674</b>	<b>4'555</b>

Stimmbeteiligung

54.3 %

Stimmbeteiligung

55.9 %

<sup>1)</sup> Anzahl Stimmausweise, die den Gemeinden brieflich zugestellt wurden, unabhängig davon, ob zu allen oder nur zu einzelnen Vorlagen gestimmt wurde.

Ohne Gewähr! Das definitive Ergebnis wird im Amtsblatt Nr. 40 vom 2. Oktober 2020 publiziert.

## Kantonale Volksabstimmung vom 27. September 2020

Gemeinden	Bfs-Nr.	Anteil Männer	Anteil Frauen	total Stimm-berechtigte	brieflich Stimmende <sup>1)</sup>	5. Änderung des Gesetzes über den Ausstand						6. Verpflichtungskredit für die Umsetzung der ersten Tranche des Radwegkonzepts					
						Stimmende	leer	ungültig	gültige Stimmen	Ja	Nein	Stimmende	leer	ungültig	gültige Stimmen	Ja	Nein
Altdorf	1201	3'195	3'466	6'661	3'731	3'562	252	23	3'287	2'831	456	3'733	50	23	3'660	2'886	774
Andermatt	1202	476	465	941	556	547	43	0	504	421	83	564	13	0	551	358	193
Attinghausen	1203	644	626	1'270	771	681	50	4	627	495	132	735	8	4	723	482	241
Bauen	1204	70	70	140	85	88	8	0	80	70	10	89	3	0	86	59	27
Bürglen	1205	1'560	1'494	3'054	1'685	1'470	121	8	1'341	1'040	301	1'564	30	8	1'526	1'081	445
Erstfeld	1206	1'276	1'273	2'549	1'458	1'374	108	8	1'258	981	277	1'447	38	8	1'401	940	461
Flüelen	1207	738	708	1'446	816	790	47	4	739	609	130	834	12	4	818	570	248
Göschenen	1208	151	149	300	170	182	10	3	169	122	47	190	3	0	187	98	89
Gurtellen	1209	217	186	403	247	276	69	0	207	134	73	276	42	0	234	87	147
Hospental	1210	67	68	135	74	75	1	0	74	60	14	77	0	0	77	36	41
Isenthal	1211	198	179	377	268	225	20	0	205	146	59	249	8	0	241	131	110
Realp	1212	59	53	112	75	75	1	0	74	67	7	77	1	0	76	36	40
Schattdorf	1213	1'999	1'982	3'981	2'251	2'133	175	6	1'952	1'562	390	2'236	43	8	2'185	1'611	574
Seedorf	1214	643	658	1'301	706	660	38	0	622	519	103	698	6	0	692	584	108
Seelisberg	1215	250	243	493	270	254	26	3	225	187	38	256	6	2	248	159	89
Silenen	1216	783	749	1'532	920	806	59	6	741	558	183	849	13	6	830	514	316
Sisikon	1217	123	111	234	138	124	8	2	114	80	34	128	6	2	120	79	41
Spiringen	1218	355	323	678	396	369	34	0	335	244	91	394	11	0	383	147	236
Unterschächen	1219	289	257	546	393	301	37	4	260	169	91	355	10	4	341	124	217
Wassen	1220	136	125	261	137	171	26	0	145	103	42	171	11	0	160	44	116
<b>Total</b>		<b>13'229</b>	<b>13'185</b>	<b>26'414</b>	<b>15'147</b>	<b>14'163</b>	<b>1'133</b>	<b>71</b>	<b>12'959</b>	<b>10'398</b>	<b>2'561</b>	<b>14'922</b>	<b>314</b>	<b>69</b>	<b>14'539</b>	<b>10'026</b>	<b>4'513</b>

Stimmbeteiligung

53.6 %

Stimmbeteiligung

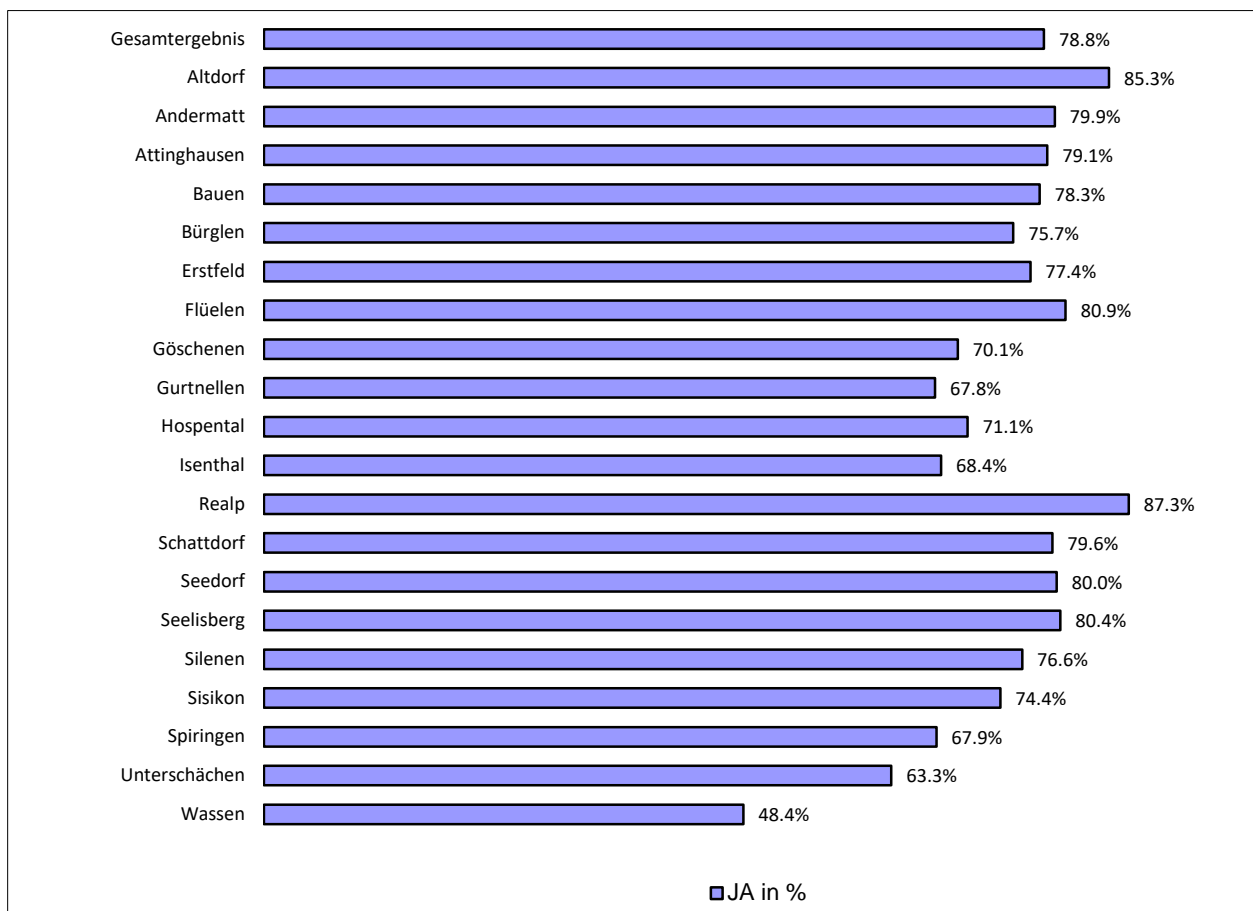
56.5 %

<sup>1)</sup> Anzahl Stimmausweise, die den Gemeinden brieflich zugestellt wurden, unabhängig davon, ob zu allen oder nur zu einzelnen Vorlagen gestimmt wurde.

Ohne Gewähr! Das definitive Ergebnis wird im Amtsblatt Nr. 40 vom 2. Oktober 2020 publiziert.

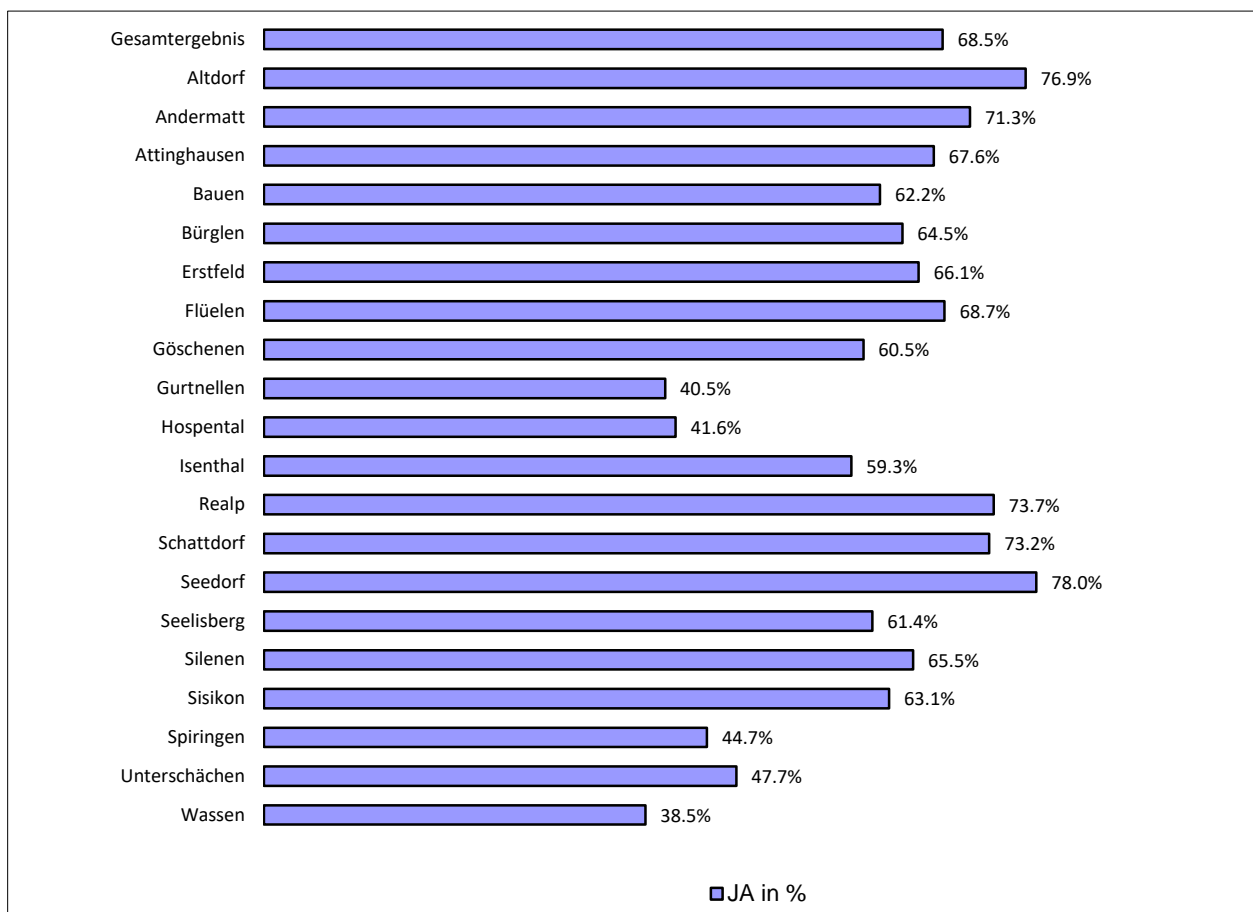
## Änderung des Gesetzes über die direkten Steuern im Kanton Uri (StG 2020 - Quellensteuer)

	<i>JA</i>	<i>NEIN</i>	<i>JA in %</i>	<i>Rang</i>	<i>Stimmberechtigt</i>	<i>Stimmbeitr.</i>	<i>in %</i>	<i>Rang Stimmbeitr.</i>
<b>Gesamtergebnis</b>	<b>10'654</b>	<b>2'873</b>	<b>78.8%</b>		<b>26'414</b>	<b>14'375</b>	<b>54.4%</b>	
Altdorf	2'911	501	85.3%	2	6'661	3'601	54.1%	14
Andermatt	428	108	79.9%	6	941	558	59.3%	8
Attinghausen	518	137	79.1%	8	1'270	695	54.7%	13
Bauen	65	18	78.3%	9	140	86	61.4%	6
Bürglen	1'063	342	75.7%	12	3'054	1'499	49.1%	20
Erstfeld	1'016	297	77.4%	10	2'549	1'400	54.9%	12
Flüelen	624	147	80.9%	3	1'446	802	55.5%	10
Göschenen	124	53	70.1%	15	300	187	62.3%	4
Gurtellen	145	69	67.8%	18	403	276	68.5%	1
Hospental	54	22	71.1%	14	135	77	57.0%	9
Isenthal	147	68	68.4%	16	377	234	62.1%	5
Realp	62	9	87.3%	1	112	74	66.1%	2
Schattdorf	1'616	414	79.6%	7	3'981	2'151	54.0%	15
Seedorf	505	126	80.0%	5	1'301	658	50.6%	19
Seelisberg	193	47	80.4%	4	493	256	51.9%	18
Silenen	591	181	76.6%	11	1'532	820	53.5%	16
Sisikon	87	30	74.4%	13	234	125	53.4%	17
Spiringen	239	113	67.9%	17	678	374	55.2%	11
Unterschächen	190	110	63.3%	19	546	331	60.6%	7
Wassen	76	81	48.4%	20	261	171	65.5%	3



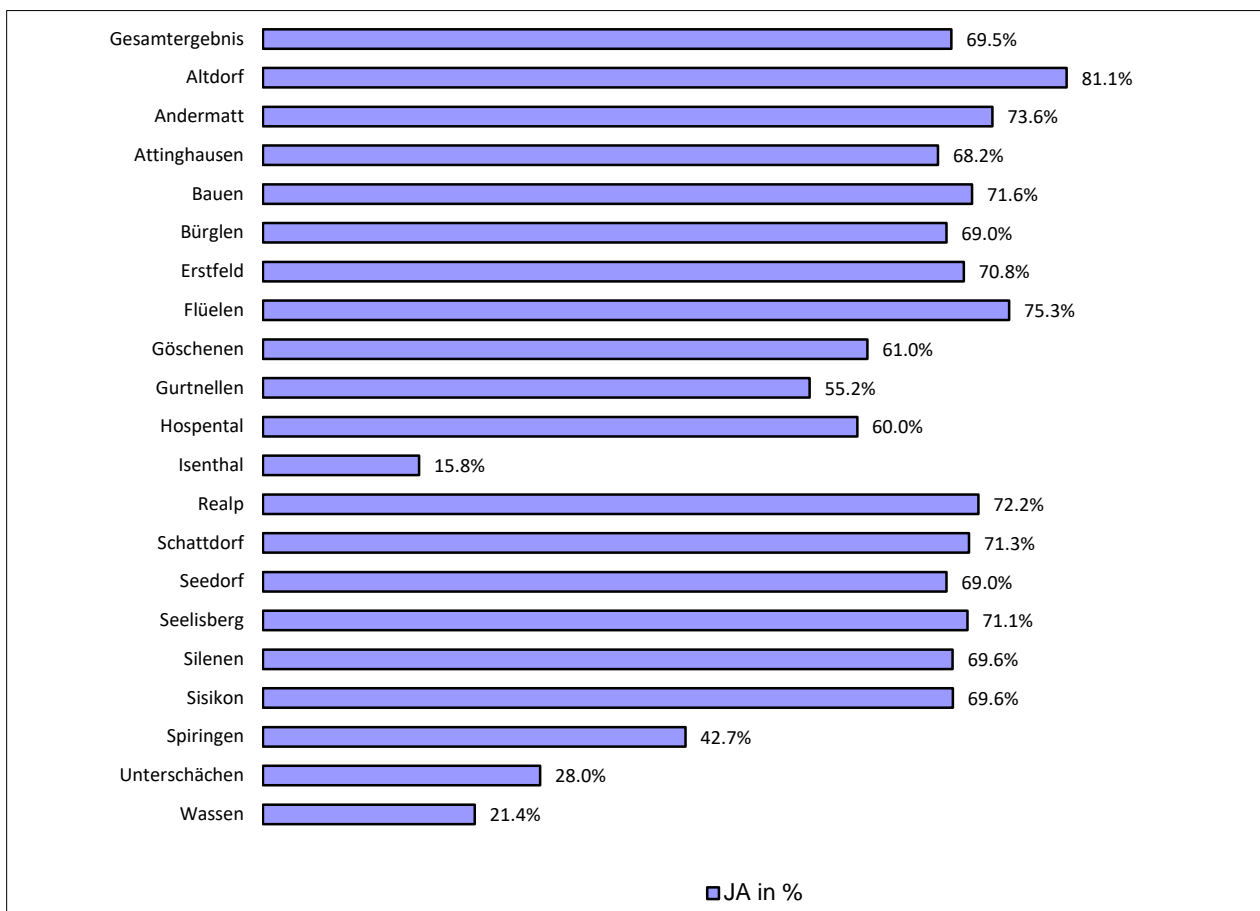
## Änderung des kantonalen Fuss- und Wanderweggesetzes (KFWG - Bikewege)

	<i>JA</i>	<i>NEIN</i>	<i>JA in %</i>	<i>Rang</i>	<i>Stimmberechtigt</i>	<i>Stimmabgabe</i>	<i>in %</i>	<i>Rang Stimmabgabe</i>
<b>Gesamtergebnis</b>	<b>9'956</b>	<b>4'571</b>	<b>68.5%</b>		<b>26'414</b>	<b>14'909</b>	<b>56.4%</b>	
Altdorf	2'806	842	76.9%	2	6'661	3'719	55.8%	15
Andermatt	395	159	71.3%	5	941	569	60.5%	8
Attinghausen	489	234	67.6%	7	1'270	734	57.8%	9
Bauen	51	31	62.2%	12	140	89	63.6%	7
Bürglen	989	545	64.5%	10	3'054	1'571	51.4%	20
Erstfeld	936	480	66.1%	8	2'549	1'449	56.8%	13
Flüelen	558	254	68.7%	6	1'446	828	57.3%	11
Göschenen	115	75	60.5%	14	300	194	64.7%	6
Gurtellen	96	141	40.5%	19	403	276	68.5%	2
Hospental	32	45	41.6%	18	135	77	57.0%	12
Isenthal	140	96	59.3%	15	377	246	65.3%	5
Realp	56	20	73.7%	3	112	77	68.8%	1
Schattdorf	1'595	583	73.2%	4	3'981	2'241	56.3%	14
Seedorf	528	149	78.0%	1	1'301	689	53.0%	19
Seelisberg	156	98	61.4%	13	493	262	53.1%	18
Silenen	540	284	65.5%	9	1'532	844	55.1%	16
Sisikon	77	45	63.1%	11	234	127	54.3%	17
Spiringen	170	210	44.7%	17	678	389	57.4%	10
Unterschächen	165	181	47.7%	16	546	357	65.4%	4
Wassen	62	99	38.5%	20	261	171	65.5%	3



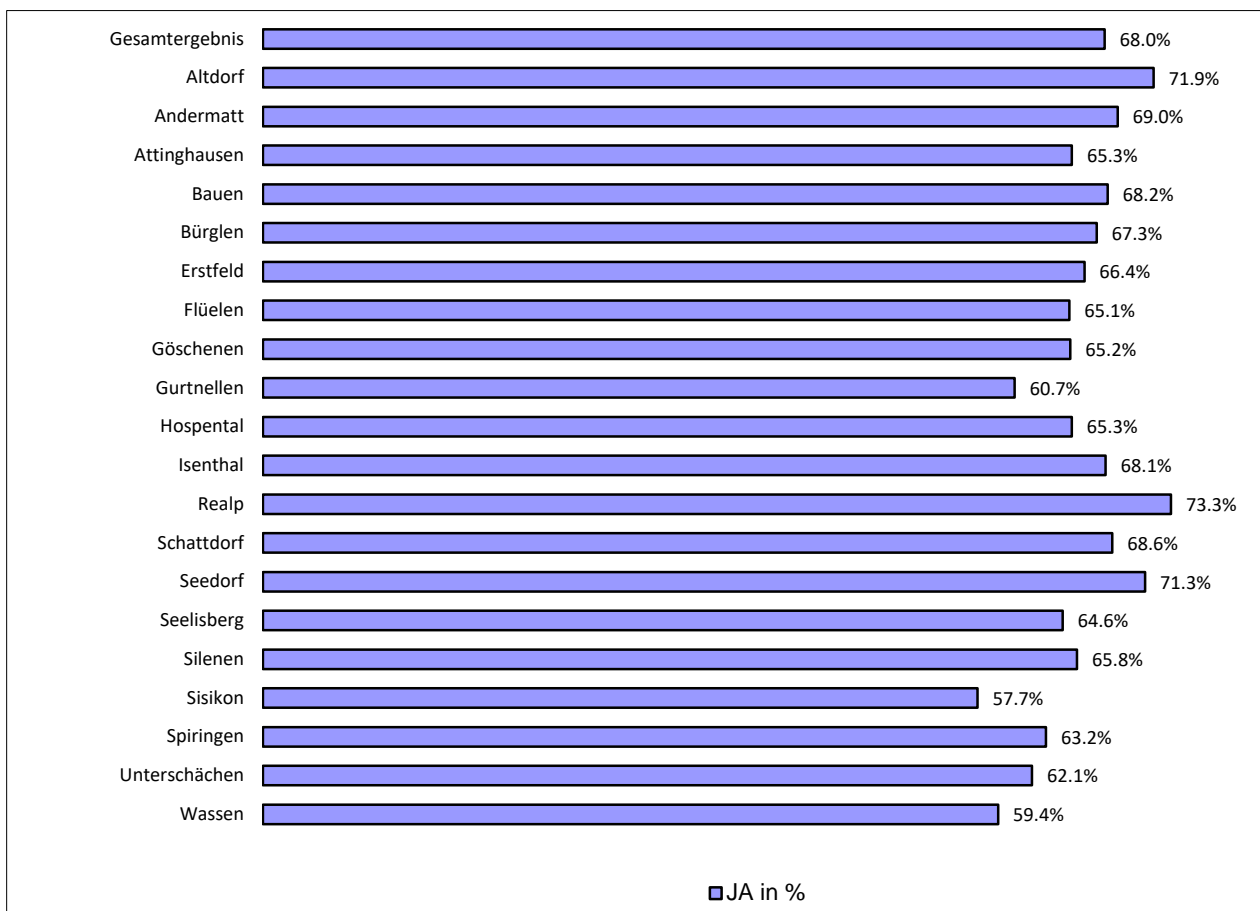
## Aufgabenteilung und Teilrevision des Finanz- und Lastenausgleichs zwischen dem Kanton und den Gemeinden im Kanton Uri

	<i>JA</i>	<i>NEIN</i>	<i>JA in %</i>	<i>Rang</i>	<i>Stimmberechtigt</i>	<i>Stimmabgabe</i>	<i>in %</i>	<i>Rang Stimmabgabe</i>
<b>Gesamtergebnis</b>	<b>9'313</b>	<b>4'087</b>	<b>69.5%</b>		<b>26'414</b>	<b>14'342</b>	<b>54.3%</b>	
Altdorf	2'729	634	81.1%	1	6'661	3'585	53.8%	15
Andermatt	380	136	73.6%	3	941	550	58.4%	8
Attinghausen	443	207	68.2%	13	1'270	685	53.9%	14
Bauen	58	23	71.6%	5	140	88	62.9%	5
Bürglen	955	429	69.0%	12	3'054	1'487	48.7%	20
Erstfeld	910	376	70.8%	8	2'549	1'394	54.7%	12
Flüelen	562	184	75.3%	2	1'446	791	54.7%	11
Göschenen	108	69	61.0%	14	300	184	61.3%	7
Gurtellen	122	99	55.2%	16	403	276	68.5%	2
Hospental	45	30	60.0%	15	135	77	57.0%	9
Isenthal	41	219	15.8%	20	377	262	69.5%	1
Realp	52	20	72.2%	4	112	74	66.1%	3
Schattdorf	1'433	577	71.3%	6	3'981	2'153	54.1%	13
Seedorf	430	193	69.0%	11	1'301	657	50.5%	19
Seelisberg	165	67	71.1%	7	493	253	51.3%	18
Silenen	525	229	69.6%	10	1'532	812	53.0%	16
Sisikon	78	34	69.6%	9	234	123	52.6%	17
Spiringen	154	207	42.7%	17	678	383	56.5%	10
Unterschächen	89	229	28.0%	18	546	337	61.7%	6
Wassen	34	125	21.4%	19	261	171	65.5%	4



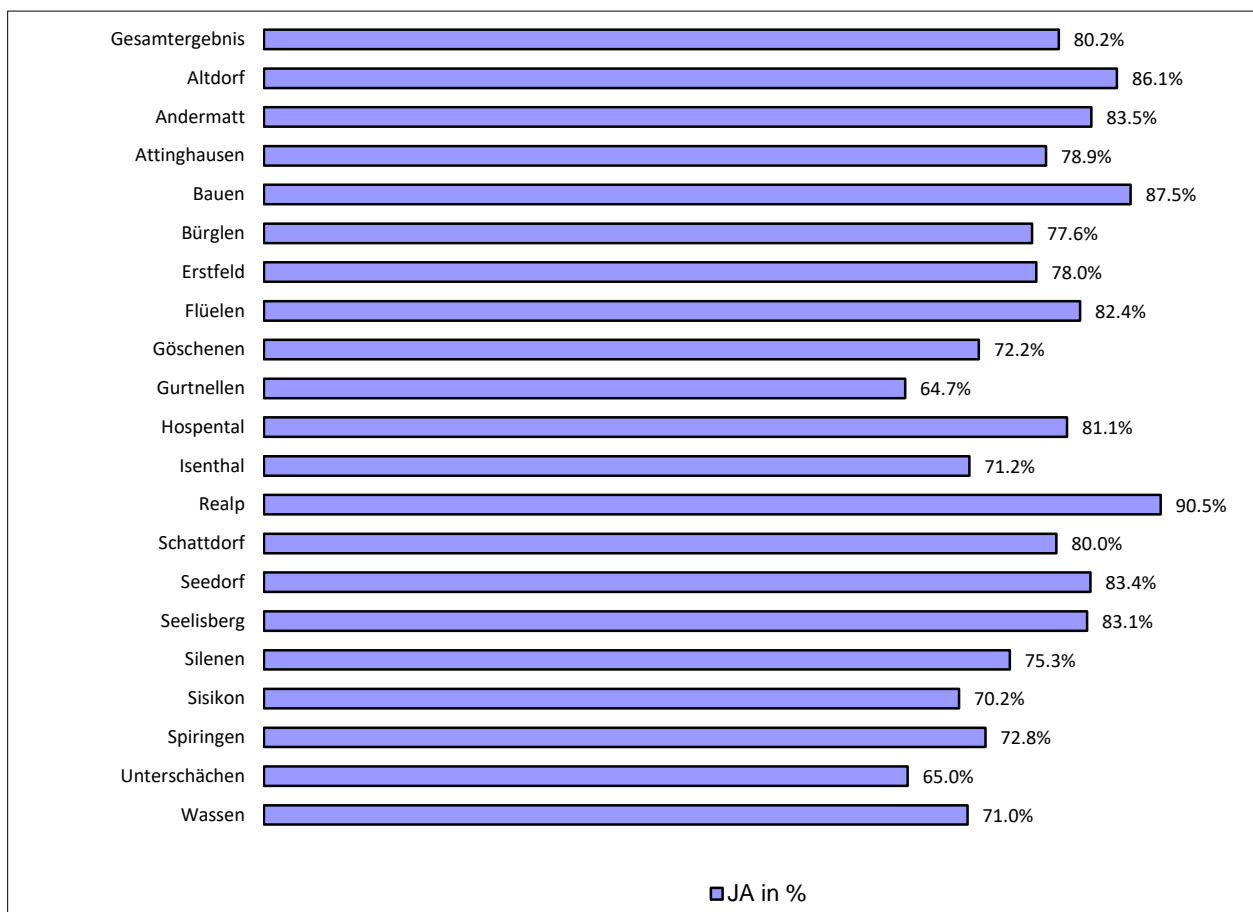
## Änderung des Gesetzes über die Familienzulagen (Gegenvorschlag zur Volksinitiative «Angemessene Familienzulagen»)

	<i>JA</i>	<i>NEIN</i>	<i>JA in %</i>	<i>Rang</i>	<i>Stimmberechtigt</i>	<i>Stimmeteiligung</i>	<i>in %</i>	<i>Rang Stimmeteiligung</i>
<b>Gesamtergebnis</b>	<b>9'674</b>	<b>4'555</b>	<b>68.0%</b>		<b>26'414</b>	<b>14'777</b>	<b>55.9%</b>	
Altdorf	2'586	1'009	71.9%	2	6'661	3'702	55.6%	14
Andermatt	379	170	69.0%	4	941	567	60.3%	8
Attinghausen	460	244	65.3%	11	1'270	725	57.1%	10
Bauen	58	27	68.2%	6	140	89	63.6%	6
Bürglen	1'008	489	67.3%	8	3'054	1'553	50.9%	20
Erstfeld	917	465	66.4%	9	2'549	1'437	56.4%	12
Flüelen	523	280	65.1%	14	1'446	825	57.1%	11
Göschenen	120	64	65.2%	13	300	190	63.3%	7
Gurtellen	136	88	60.7%	18	403	276	68.5%	1
Hospental	49	26	65.3%	12	135	76	56.3%	13
Isenthal	162	76	68.1%	7	377	244	64.7%	4
Realp	55	20	73.3%	1	112	76	67.9%	2
Schattdorf	1'457	667	68.6%	5	3'981	2'206	55.4%	15
Seedorf	476	192	71.3%	3	1'301	682	52.4%	18
Seelisberg	155	85	64.6%	15	493	258	52.3%	19
Silenen	528	275	65.8%	10	1'532	835	54.5%	17
Sisikon	71	52	57.7%	20	234	128	54.7%	16
Spiringen	234	136	63.2%	16	678	389	57.4%	9
Unterschächen	205	125	62.1%	17	546	348	63.7%	5
Wassen	95	65	59.4%	19	261	171	65.5%	3



## Änderung des Gesetzes über den Ausstand

	<i>JA</i>	<i>NEIN</i>	<i>JA in %</i>	<i>Rang</i>	<i>Stimmberechtigt</i>	<i>Stimmabgabe</i>	<i>in %</i>	<i>Rang Stimmabgabe</i>
<b>Gesamtergebnis</b>	<b>10'398</b>	<b>2'561</b>	<b>80.2%</b>		<b>26'414</b>	<b>14'163</b>	<b>53.6%</b>	
Altdorf	2'831	456	86.1%	3	6'661	3'562	53.5%	15
Andermatt	421	83	83.5%	4	941	547	58.1%	7
Attinghausen	495	132	78.9%	10	1'270	681	53.6%	13
Bauen	70	10	87.5%	2	140	88	62.9%	4
Bürglen	1'040	301	77.6%	12	3'054	1'470	48.1%	20
Erstfeld	981	277	78.0%	11	2'549	1'374	53.9%	12
Flüelen	609	130	82.4%	7	1'446	790	54.6%	10
Göschenen	122	47	72.2%	15	300	182	60.7%	5
Gurtellen	134	73	64.7%	20	403	276	68.5%	1
Hospental	60	14	81.1%	8	135	75	55.6%	8
Isenthal	146	59	71.2%	16	377	225	59.7%	6
Realp	67	7	90.5%	1	112	75	67.0%	2
Schattdorf	1'562	390	80.0%	9	3'981	2'133	53.6%	14
Seedorf	519	103	83.4%	5	1'301	660	50.7%	19
Seelisberg	187	38	83.1%	6	493	254	51.5%	18
Silenen	558	183	75.3%	13	1'532	806	52.6%	17
Sisikon	80	34	70.2%	18	234	124	53.0%	16
Spiringen	244	91	72.8%	14	678	369	54.4%	11
Unterschächen	169	91	65.0%	19	546	301	55.1%	9
Wassen	103	42	71.0%	17	261	171	65.5%	3





## Verpflichtungskredit für die Umsetzung der ersten Tranche des Radwegkonzepts

	<i>JA</i>	<i>NEIN</i>	<i>JA in %</i>	<i>Rang</i>	<i>Stimmberechtigt</i>	<i>Stimmabgabe</i>	<i>in %</i>	<i>Rang Stimmabgabe</i>
<b>Gesamtergebnis</b>	<b>10'026</b>	<b>4'513</b>	<b>69.0%</b>		<b>26'414</b>	<b>14'922</b>	<b>56.5%</b>	
Altdorf	2'886	774	78.9%	2	6'661	3'733	56.0%	15
Andermatt	358	193	65.0%	10	941	564	59.9%	8
Attinghausen	482	241	66.7%	8	1'270	735	57.9%	10
Bauen	59	27	68.6%	6	140	89	63.6%	6
Bürglen	1'081	445	70.8%	4	3'054	1'564	51.2%	20
Erstfeld	940	461	67.1%	7	2'549	1'447	56.8%	13
Flüelen	570	248	69.7%	5	1'446	834	57.7%	11
Göschenen	98	89	52.4%	14	300	190	63.3%	7
Gurtellen	87	147	37.2%	18	403	276	68.5%	2
Hospental	36	41	46.8%	16	135	77	57.0%	12
Isenthal	131	110	54.4%	13	377	249	66.0%	3
Realp	36	40	47.4%	15	112	77	68.8%	1
Schattdorf	1'611	574	73.7%	3	3'981	2'236	56.2%	14
Seedorf	584	108	84.4%	1	1'301	698	53.7%	18
Seelisberg	159	89	64.1%	11	493	256	51.9%	19
Silenen	514	316	61.9%	12	1'532	849	55.4%	16
Sisikon	79	41	65.8%	9	234	128	54.7%	17
Spiringen	147	236	38.4%	17	678	394	58.1%	9
Unterschächen	124	217	36.4%	19	546	355	65.0%	5
Wassen	44	116	27.5%	20	261	171	65.5%	4

