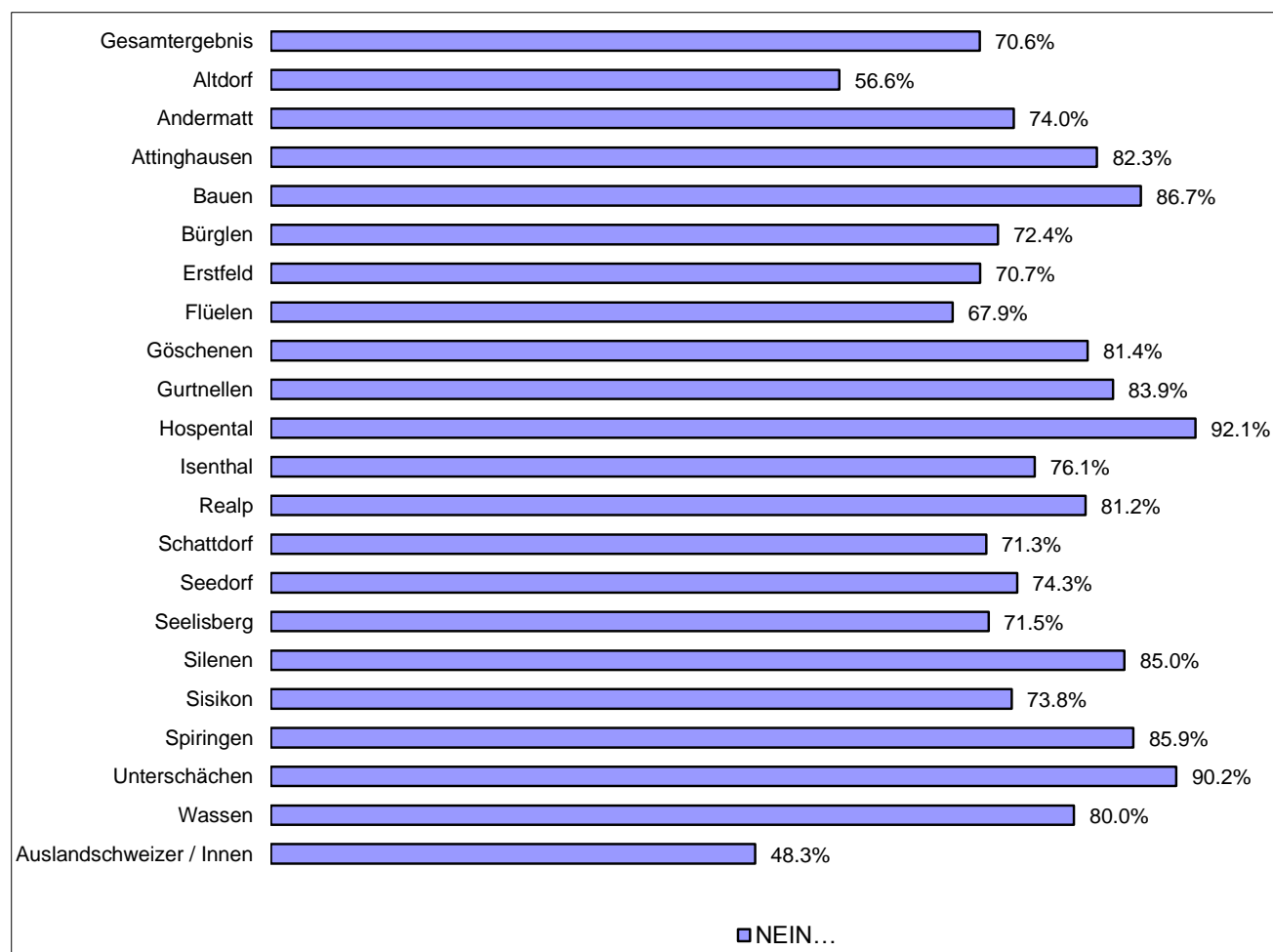


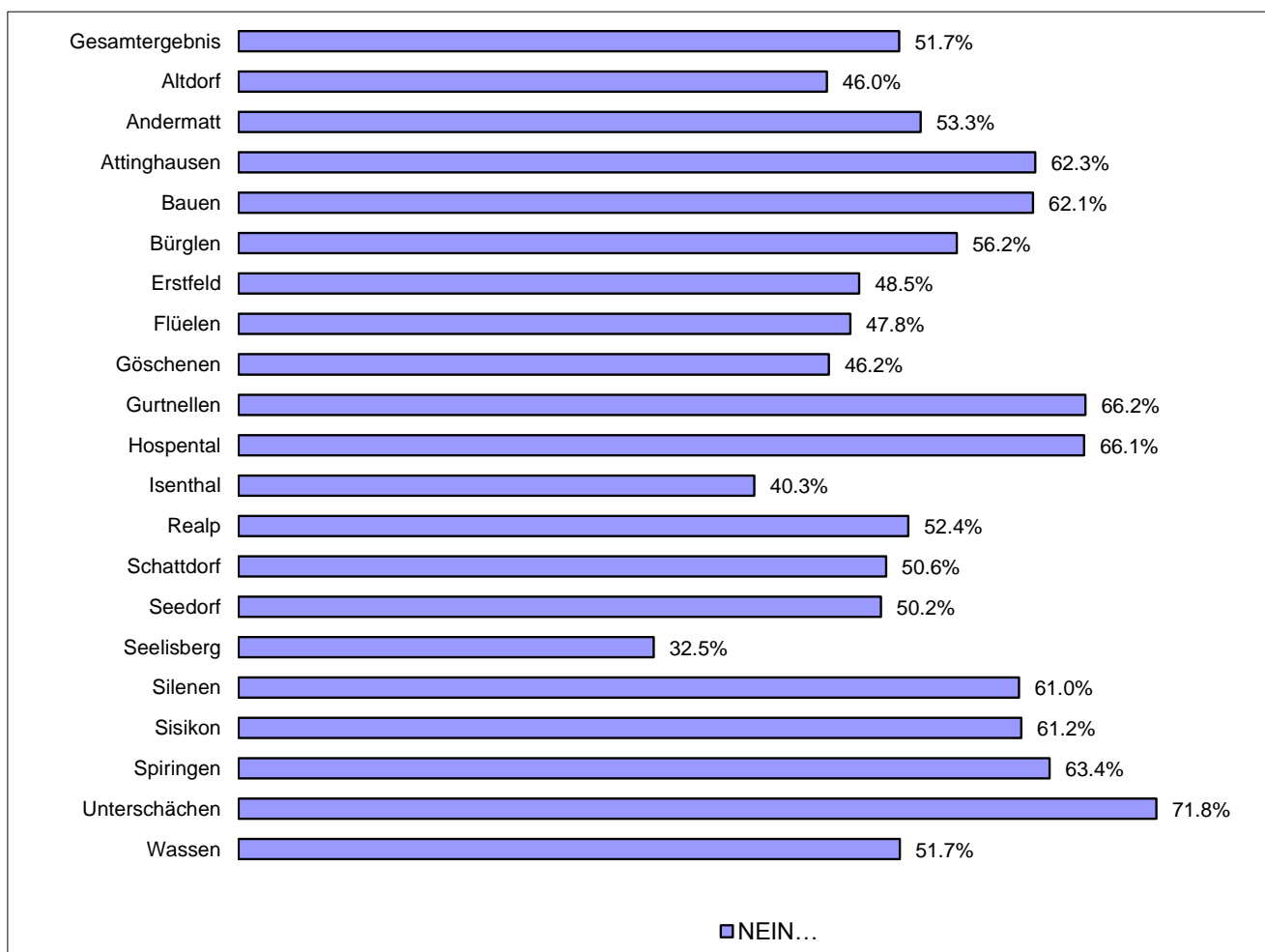
Waffeninitiative

	JA	NEIN	NEIN in %	Rang	Stimmberechtigt	Stimmbeteiligung	in %	Rang Stimmbeteiligung
Gesamtergebnis	3'300	7'929	70.6%		26'034	11'344	43.6%	
Altdorf	1'153	1'506	56.6%	20	6'325	2'690	42.5%	17
Andermatt	111	316	74.0%	13	947	429	45.3%	11
Attinghausen	80	372	82.3%	7	1'142	457	40.0%	20
Bauen	10	65	86.7%	3	144	75	52.1%	6
Bürglen	345	907	72.4%	15	2'942	1'259	42.8%	16
Erstfeld	335	807	70.7%	18	2'619	1'158	44.2%	12
Flüelen	179	379	67.9%	19	1'376	566	41.1%	18
Göschenen	33	144	81.4%	8	329	177	53.8%	3
Gurtellen	34	177	83.9%	6	455	213	46.8%	9
Hospental	6	70	92.1%	1	144	76	52.8%	5
Isenthal	43	137	76.1%	11	380	181	47.6%	8
Realp	13	56	81.2%	9	128	69	53.9%	2
Schattdorf	461	1'143	71.3%	17	3'724	1'625	43.6%	14
Seedorf	138	400	74.3%	12	1'256	543	43.2%	15
Seelisberg	61	153	71.5%	16	463	223	48.2%	7
Silenen	91	517	85.0%	5	1'567	614	39.2%	21
Sisikon	38	107	73.8%	14	273	145	53.1%	4
Spiringen	37	226	85.9%	4	645	263	40.8%	19
Unterschächen	28	258	90.2%	2	515	287	55.7%	1
Wassen	30	120	80.0%	10	331	150	45.3%	10
Auslandschweizer / I	74	69	48.3%	21	329	144	43.8%	13



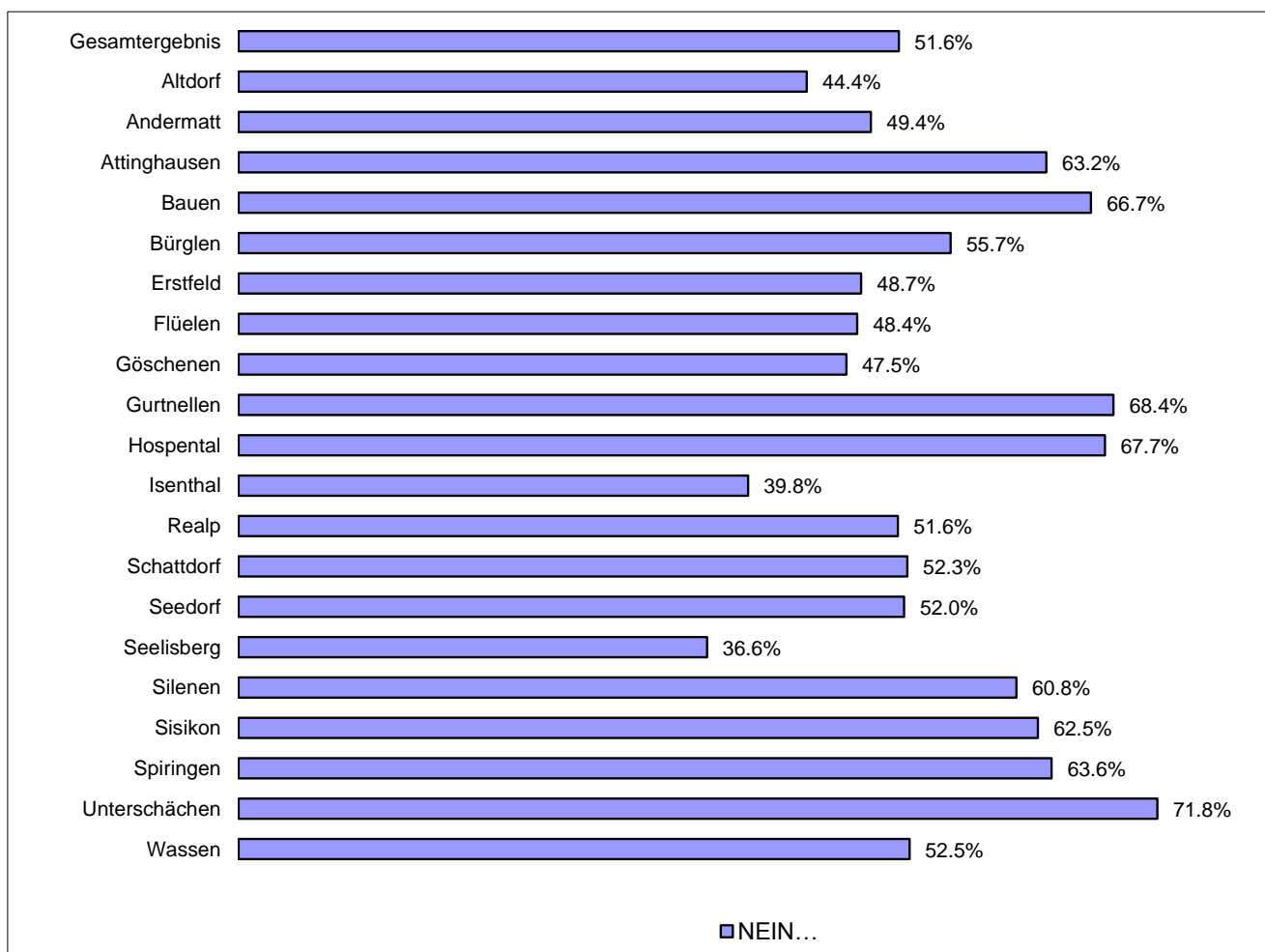
Verfassungsänderung Unvereinbarkeit

	JA	NEIN	NEIN in %	Rang	Stimmberechtigt	Stimmbeteiligung	in %	Rang Stimmbeteiligung
Gesamtergebnis	4'397	4'698	51.7%		25'705	9'564	37.2%	
Altdorf	1'235	1'052	46.0%	18	6'325	2'375	37.5%	11
Andermatt	161	184	53.3%	10	947	365	38.5%	8
Attinghausen	141	233	62.3%	5	1'142	382	33.5%	19
Bauen	25	41	62.1%	6	144	67	46.5%	2
Bürglen	445	570	56.2%	9	2'942	1'071	36.4%	14
Erstfeld	490	462	48.5%	15	2'619	1'003	38.3%	9
Flüelen	241	221	47.8%	16	1'376	482	35.0%	17
Göschenen	77	66	46.2%	17	329	146	44.4%	5
Gurtellen	52	102	66.2%	2	455	167	36.7%	12
Hospental	21	41	66.1%	3	144	67	46.5%	2
Isenthal	74	50	40.3%	19	380	130	34.2%	18
Realp	30	33	52.4%	11	128	64	50.0%	1
Schattdorf	672	689	50.6%	13	3'724	1'417	38.1%	10
Seedorf	222	224	50.2%	14	1'256	458	36.5%	13
Seelisberg	102	49	32.5%	20	463	165	35.6%	16
Silenen	184	288	61.0%	8	1'567	487	31.1%	20
Sisikon	45	71	61.2%	7	273	124	45.4%	4
Spiringen	64	111	63.4%	4	645	255	39.5%	7
Unterschächen	59	150	71.8%	1	515	219	42.5%	6
Wassen	57	61	51.7%	12	331	120	36.3%	15



Gesetz Unvereinbarkeit

	JA	NEIN	NEIN in %	Rang	Stimmberechtigt	Stimmbeteiligung	in %	Rang Stimmbeteiligung
Gesamtergebnis	4'382	4'678	51.6%		25'705	9'542	37.1%	
Altdorf	1'273	1'018	44.4%	18	6'325	2'377	37.6%	11
Andermatt	182	178	49.4%	14	947	380	40.1%	7
Attinghausen	137	235	63.2%	6	1'142	381	33.4%	19
Bauen	22	44	66.7%	4	144	67	46.5%	2
Bürglen	441	554	55.7%	9	2'942	1'053	35.8%	15
Erstfeld	489	464	48.7%	15	2'619	1'004	38.3%	9
Flüelen	239	224	48.4%	16	1'376	482	35.0%	16
Göschenen	74	67	47.5%	17	329	146	44.4%	5
Gurtellen	48	104	68.4%	2	455	166	36.5%	13
Hospental	20	42	67.7%	3	144	67	46.5%	2
Isenthal	74	49	39.8%	19	380	129	33.9%	17
Realp	31	33	51.6%	13	128	65	50.8%	1
Schattdorf	647	709	52.3%	11	3'724	1'413	37.9%	10
Seedorf	211	229	52.0%	12	1'256	455	36.2%	14
Seelisberg	90	52	36.6%	20	463	156	33.7%	18
Silenen	183	284	60.8%	8	1'567	484	30.9%	20
Sisikon	42	70	62.5%	7	273	122	44.7%	4
Spiringen	63	110	63.6%	5	645	255	39.5%	8
Unterschächen	58	148	71.8%	1	515	216	41.9%	6
Wassen	58	64	52.5%	10	331	124	37.5%	12



Änderung Kantonales Umweltgesetz

	JA	NEIN	JA in %	Rang	Stimmberechtigt	Stimmbeteiligung	in %	Rang Stimmbeteiligung
Gesamtergebnis	5'319	3'675	59.1%		25'705	9'591	37.3%	
Altdorf	1'324	915	59.1%	11	6'325	2'372	37.5%	12
Andermatt	220	148	59.8%	9	947	391	41.3%	7
Attinghausen	223	142	61.1%	5	1'142	379	33.2%	19
Bauen	37	27	57.8%	13	144	64	44.4%	3
Bürglen	612	390	61.1%	6	2'942	1'067	36.3%	14
Erstfeld	578	376	60.6%	8	2'619	1'011	38.6%	9
Flüelen	297	149	66.6%	1	1'376	483	35.1%	17
Göschenen	75	67	52.8%	15	329	146	44.4%	4
Gurtellen	58	94	38.2%	19	455	170	37.4%	13
Hospental	24	44	35.3%	20	144	69	47.9%	2
Isenthal	76	46	62.3%	4	380	131	34.5%	18
Realp	43	22	66.2%	2	128	66	51.6%	1
Schattdorf	837	495	62.8%	3	3'724	1'416	38.0%	11
Seedorf	262	169	60.8%	7	1'256	447	35.6%	16
Seelisberg	87	60	59.2%	10	463	165	35.6%	15
Silenen	235	239	49.6%	17	1'567	494	31.5%	20
Sisikon	55	55	50.0%	16	273	119	43.6%	5
Spiringen	104	74	58.4%	12	645	255	39.5%	8
Unterschächen	102	108	48.6%	18	515	219	42.5%	6
Wassen	70	55	56.0%	14	331	127	38.4%	10

