








Inhaltsverzeichnis

	1	Einleitung	Stand
	1.1	Zweck und Aufgaben der kantonalen Richtplanung	4.4.2012
	1.2	Aufbau und Gliederung des Richtplans	4.4.2012
	1.3	Richtplanverfahren	4.4.2012
	1.4	Nachhaltige Entwicklung	4.4.2012
	1.5	Monitoring und Controlling	4.4.2012
	2	Raumordnungspolitische Ziele	
	2.1	Uri im nationalen Kontext	31.8.2016
	2.2	Differenzierte Entwicklung der Teilräume	31.8.2016
	2.3	Siedlung	31.8.2016
	2.4	Übergeordnete Verkehrsinfrastrukturen	31.8.2016
	2.5	Natur und Landschaft	31.8.2016
	2.6	Ver- und Entsorgungseinrichtungen	31.8.2016
	2.7	Tourismus	31.8.2016
	2.8	Karten Raumordnungspol Ziele – Infrastrukturnetze von europäischer Bedeutung	4.4.2012
	2.9	– Uri im nationalen Kontext	4.4.2012
	2.10	– Siedlung und Wirtschaft	4.4.2012
	2.11	– Natur und Landschaft	4.4.2012
	2.12	– Tourismus	4.4.2012
	3	Raumkonzept	
	3.1	Raumstruktur	31.8.2016
	3.2	Organisation der raumrelevanten Akteure	4.4.2012
	3.3	Neue Regionalpolitik (NRP)	31.8.2016
	4	Siedlung	
	4.1	Siedlungsentwicklung und –begrenzung	31.8.2016
	4.2	Siedlungsgestaltung und –infrastruktur	31.8.2016
	4.3	Entwicklungsschwerpunkte	31.8.2016
	4.4	Ortsbilder und Kulturdenkmäler	31.8.2016
	4.5	Weiler	20.9.2013
	4.6	Verkehrsintensive Einrichtungen	4.4.2012
	4.7	Touristische Zweitwohnungen	20.9.2013
	4.8	Technische Gefahren	4.4.2012
	4.9	Luftreinhaltung	4.4.2012
	4.10	Lärmschutz	4.4.2012
	4.11	Öffentliche Bauten und Anlagen	4.4.2012

	5	Mobilität	Stand
	5.1	Koordinierte Verkehrspolitik	4.4.2012
	5.2	Nationalstrassen	4.4.2012
	5.3	Kantonsstrassen	4.4.2012
	5.4	Öffentlicher Verkehr	4.4.2012
	5.5	Räumliche Einbindung der NEAT	4.4.2012
	5.6	Langsamverkehr	4.4.2012
	5.7	Privater Schiffs- und Bootsverkehr	4.4.2012
	5.8	Zivilluftfahrt	4.4.2012
	6	Natur und Landschaft	
	6.1	Landschaft und Biodiversität	31.8.2016
	6.2	Landwirtschaft	24.5.2017
	6.3	Wald	31.8.2016
	6.4	Bauen ausserhalb der Bauzone	4.4.2012
	6.5	Gewässer	31.8.2016
	6.6	Boden	4.4.2012
	6.7	Naturgefahren	4.4.2012
	7	Ver- und Entsorgung und weitere Infrastrukturen	
	7.1	Abbau mineralischer Rohstoffe	4.4.2012
	7.2	Abfallbewirtschaftung und Deponien	3.6.2014
	7.3	Wasserversorgung und Grundwasserschutz	4.4.2012
	7.4	Siedlungsentwässerung und Abwasserreinigung	4.4.2012
	7.5	Erneuerbare Energien	31.8.2016
	7.6	Staudammerhöhung Göscheneralpsee	4.4.2012
	7.7	Elektrizitätsversorgung und Übertragungsleitungen	4.4.2012
	7.8	Kommunikationsanlagen, Mobilfunk	4.4.2012
	7.9	Militärische Bauten und Anlagen	4.4.2012
	8	Tourismus, Freizeit, Erholung	
	8.1	Tourismus	4.4.2012
	8.2	Tourismusresort Andermatt	4.4.2012
	8.3	Skiinfrastrukturanlagen Urserntal/Oberalp	16.11.2012

Verzeichnisse

	9	Abkürzungsverzeichnis	31.8.2016
	10	Abbildungsverzeichnis	31.8.2016
	11	Grundlagenverzeichnis	
	11.1	Grundlagen des Bundes	31.8.2016
	11.2	Grundlagen des Kantons Uri	31.8.2016
	11.3	Weitere Grundlagen	31.8.2016